

Liebe Waldbesucher,

Waldsassen liegt in der Nördlichen Oberpfalz, an der Grenze zu Oberfranken und Tschechien. Bekannt ist Waldsassen in erster Linie für sein Kloster, das seit dem Jahre 1133 besteht.

Neben zahlreichen Attraktionen hat die Region auch den Walderlebnispfad am Glasberg, der 2015 mit neuen Ideen ausgestattet wurde.

Der Walderlebnispfad entstand im Frühjahr 2001 in enger Zusammenarbeit zwischen dem damaligen Forstamt (jetzt Forstbetrieb) und der Stadt Waldsassen unter finanzieller Mithilfe örtlicher Sponsoren. Er ist für Kinder und Erwachsene gleichermaßen interessant und bietet einen gelungenen Einblick in Natur, Waldwirtschaft und Geschehnisse im Wald.

Der Walderlebnispfad beginnt beim Parkplatz des ASV-Sportvereins am Ortsausgang Waldsassen in Richtung Kappl. Er ist 3,6 km lang und Sie können ihn gemütlich in zwei bis drei Stunden erkunden. Wenn Sie nicht ganz soviel Zeit haben, empfehlen wir Ihnen die Abkürzung mit einer Länge von 2,6 km.

Im Verlauf des Pfades sind 21 Stationen angelegt. Zwischen den Stationen befinden sich Lehrtafeln, Baumaltersschilder und Rateklapp- tafeln. Auf dem Barfußpfad laden wir Sie beispielsweise ein, mit geschlossenen Augen verschiedene Materialien am Waldboden „haut- nah“ zu fühlen. Am ehemaligen Steinbruch wurden vor langer Zeit Steine für Fundamente und Hausbau „gebrochen“. Lernen Sie mit ein- fachen Mitteln die Höhe eines Baumes zu bestimmen. Erleben Sie die Klangeigenschaften des Holzes beim Baumtelefon und bei den Naturklängen oder erholen Sie sich bei der „Gollinger Hütte“ mit Waldspielplatz und genießen dort den Basilikablick.



An unsere „kleinen“ Besucher:

Euch wünschen wir besonders viel Spaß an den Stationen des Walderlebnispfades, zu denen euch „Bixi“ das Eichhörnchen führen wird.

Hinweis: Der Walderlebnispfad ist weitgehend natürlich belassen. Daher ist er für Rollstühle und Kinderwagen nicht geeignet.

Der Forstbetrieb und die Stadt Waldsassen wünschen Ihnen einen erholsamen und interessanten Waldspaziergang.

Für Anregungen und Rückfragen:

www.baysf.de, info-waldsassen@baysf.de,
oder Tourist-Info Waldsassen: Tel. 09632 88 160

Impressum

Bayerische Staatsforsten A.ö.R.
Forstbetrieb Waldsassen
Egerer Straße 30a
95652 Waldsassen
Tel.: +49 (0)9632 92 23-0
Fax.: +49 (0)9632 92 23-23
E-Mail: info-waldsassen@baysf.de

Mitfinanzierung

Bayerische Forstverwaltung

BAYERISCHE
FORSTVERWALTUNG

ArtenReich.Wald

Mit freundlicher Unterstützung

Stadt Waldsassen



Nr. PEFC/0421031/024200000001

www.baysf.de

Die Bayerischen Staatsforsten sind PEFC-zertifiziert.
Der vorliegende Flyer ist auf PEFC-zertifiziertem Papier gedruckt.
(PEFC/04-31-2017)

Alle Inhalte sowie die Struktur dieser Publikation sind urheber- rechtlich geschützt. Das Urheberrecht liegt, soweit nicht ausdrücklich anders gekennzeichnet, bei den Bayerischen Staats- forsten. Die Vervielfältigung, Weitergabe sowie jede andere Nutzung, insbesondere die Verwendung von Texten, Textteilen oder Bildmaterial, bedarf der vorherigen Zustimmung der Bayerischen Staatsforsten.

Walderlebnispfad Glasberg






BAYERISCHE
STAATSFORSTEN
Nachhaltig Wirtschaften.

Übersichtskarte

Legende

- P** Start/Parkplatz
- R** Rotwildgehege
- K** Beobachtungskanzel
- W** Kneipp Wasseranlage
- B** Gollingerhütte mit Brotzeitplatz
- S** Spielplatz

- 1 Barfußpfad
- 2 Waldhörnsaal
- 3 Baumarten
- 4 Naturklänge
- 5 Baumtelefon
- 6 Forstliche Maße und Spiel „Ster“ schlichten
- 7 Waldameise
- 8 Lauschecke
- 9 Kapplblick
- 10 Holzarten
- 11 Gesteine
- 12 Moderne Forstwirtschaft
- 13 Steinbruch
- 14 Basilikablick
- 15 Waldbodenlabor
- 16 Windwurf
- 17 Philosophenrunde
- 18 Natürliche Waldentwicklung
- 19 Baumhöhe
- 20 Wild/Jagd
- 21 Waldrand/Totholz

-  Verlauf des Pfades
-  Skilanglaufloipe
-  Abkürzung

