

barrierefreier wanderweg colmberg

in den Wäldern der Bayerischen Staatsforsten - Forstbetrieb Rothenburg o.d. Tauber

Übersicht

1

Der barrierefreie Wanderweg in Colmberg

Willkommen auf dem barrierefreien Wanderweg in Colmberg, im Naturpark Frankenhöhe.

Der Rundweg ist in zwei getrennt begehbare Teilbereiche gegliedert. Insgesamt ist er 3.700 m lang. Durch seine geringen Steigungen sind die Wege für Kinderwagen und Dreirad genauso geeignet wie für Personen mit Gehbehinderung – mit und ohne Rollator sowie für Rollstuhlfahrer - mit und ohne Begleitperson.

Sein modularer Aufbau umfaßt zwei Teilbereiche mit einer Länge von 1.385 m und 2.300 m. Dies ermöglicht eine Wanderung in verschiedenen Schwierigkeitsstufen, je nach individuellen Fähigkeiten und Ansprüchen. Jeder Weg kann einzeln genutzt oder auch beide Wege kombiniert werden.

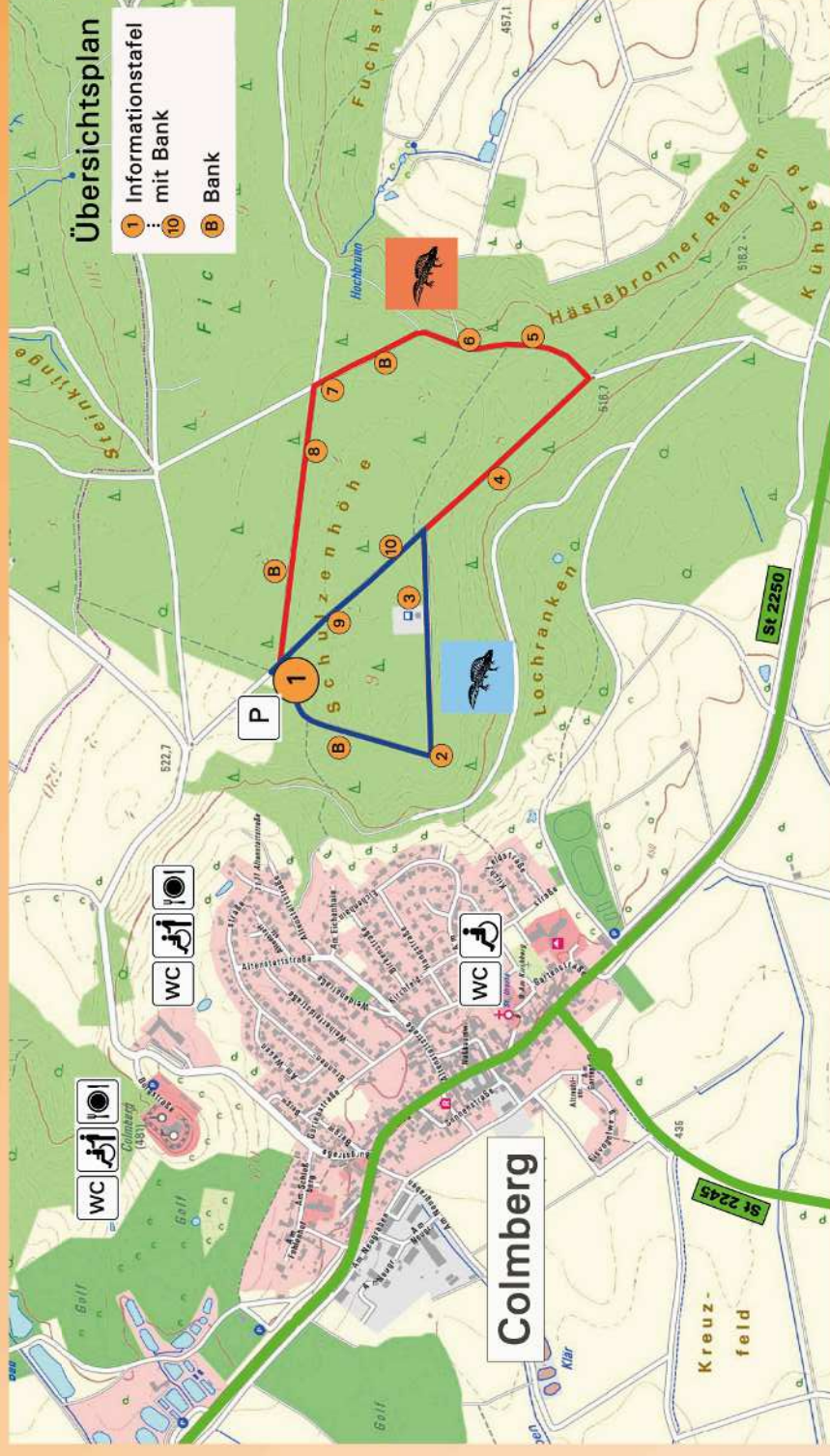
Der Forstweg ist auf eine Breite von 3,50 m ausgebaut.

In regelmäßigen Abständen von ca. 350 m befinden sich zwölf Verweilplätze.

Dies ermöglicht ein weitgehend konfliktfreies Nebeneinander aller Nutzer. Eine Bank oder ein Rastplatz mit dem Symbol gekennzeichnet, **B** lädt zum Verweilen ein.

Die mit Ziffern auf der Karte versehenen Verweilplätze **1** bereichern den Weg zusätzlich zu einer Bank mit Tafeln die folgende Informationen über die Waldnutzung und die Natur enthalten:

- 1 Übersicht
- 2 Rinden und Borken
- 3 Fernwasserversorgung Franken (FWF) Trinkwasser - Hochbehälter
- 4 Eiche, Buche & Hainbuche
- 5 Vögel und ihre Stimmen
- 6 Ausblick
- 7 Lebensgemeinschaft im Molchttümpel
- 8 Waldnaturschutz – Nutzen und Schützen
- 9 Wald bewirtschaften
- 10 Natura 2000 – ein Netz des Lebens



finanziell gefördert durch den Freistaat Bayern

BAYERISCHE FORSTVERWALTUNG
Herrn Reichwald

BAYERISCHE STAATSFÖRSTEN
Forstbetrieb Rothenburg

NATURPARK COLMBERG

NATURPARK FRANKENHOEHE

NATURA 2000

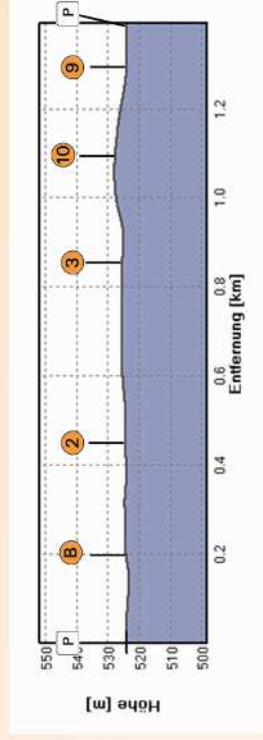


Blaue Strecke:

Schwierigkeitsgrad leicht

Länge gesamt 1.385 m
Höhendifferenz gesamt 5 m
Steigung maximal 2,6 %
Querneigung maximal 3 %

Geländeschnitt der kurzen „blauen“ Route

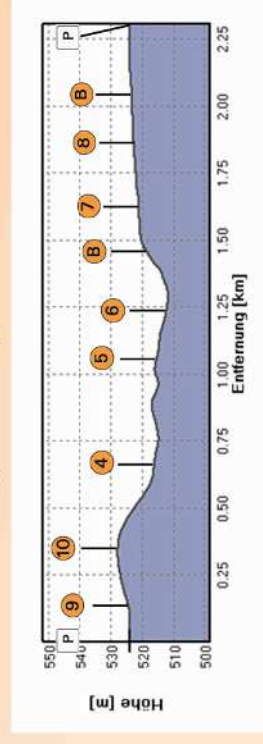


Rote Strecke:

Schwierigkeitsgrad geübt

Länge gesamt 2.300 m
Höhendifferenz gesamt 16 m
Steigung maximal 6 %
Querneigung maximal 3 %

Geländeschnitt der „roten“ längeren Strecke



Kombinierte Strecke:

Schwierigkeitsgrad sportlich

Länge gesamt 3.700 m
Höhendifferenz gesamt 16 m
Steigung maximal 6 %
Querneigung maximal 3 %

Anfang und Ende des Geländeschnitts ist jeweils der Parkplatz, der Streckenverlauf ist gegen den Uhrzeigersinn dargestellt.

Wir wünschen eine schöne Wanderung mit vielen interessanten Eindrücken im Natura 2000 Gebiet.



neugierig geworden?
Mehr Informationen unter
www.naturpark-frankenhoehe.de